












Legenda:

ZASTAVĚNÉ A ZASTAVITELNÉ ÚZEMÍ









-  Plochy zastavitelné
- HRANICE ÚZEMÍ**
-  Hranice katastrálního území
-  Hranice řešeného území
-  Plochy úprav a změn č.7 ÚP
-  Hranice zastavitelného území

DOPRAVNÍ INFRASTRUKTURA



Železniční doprava

- | | | |
|---|---|---------------------|
| stav | návrh | |
|  |  | Železniční dráha |
|  |  | Železniční přechod |
|  |  | Železniční zastávka |

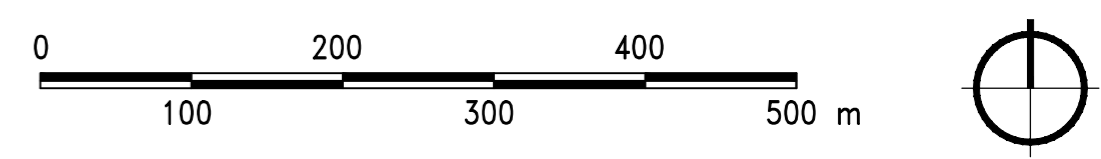
Silniční doprava


- | | | |
|---|---|--------------------------------|
|  |  | Místní komunikace C (sběrná) |
|  |  | Místní komunikace C (obslužná) |
|  |  | Zastávka autobusu |
|  |  | Izochrona 500 m |

VODNÍ REŽIM

- | | | |
|--|--|--------------------------------|
|  |  | Plochy vodní a vodohospodářské |
|--|--|--------------------------------|

Záznam o účinnosti	
Územně plánovací dokumentace	Změna č. 7 Územního plánu Obce Kácov
Vydaná zastupitelstvem	Městys Kácov
Usnesením č. - č.j.	
dne	
Datum nabytí účinnosti	
Pořizovatel	Městský úřad Kutná Hora, odbor regionálního rozvoje a územního plánování
Jméno a příjmení	Mgr. Věra Klimentová
funkce	referent odboru regionálního rozvoje a územního plánování
Podpis a oprávněné úřední osoby pořizovatele	
Otisk úředního razítka	



Změna č.7 ÚPO KÁCOV				
AKCE	STUPEŇ	Územní plán		
	POŘIZOVATEL	Kutná Hora	OKRES	KUTNÁ HORA
ZPRACOVATEL	OBJEDNATEL	Městys Kácov	ZAK. ČÍSLO	2013-30
	 C.H.S. Praha s.r.o. PROJEKČNÍ A INŽENÝRSKÁ SPOLEČNOST		Osadní 10, 170 00 Praha 7 tel. 773656275, fax 220510048 e-mail: projekce@chspraha.cz	
	VED.PROJEKTU	Ing.arch. SIXTA	OBSAH	
	PROJEKTANT	Ing. arch. Procházka	DOPRAVA	
	DATUM	08/2015		
	MĚŘÍTKO	1:5000		